

PROGRAM ROZVOJE OBCE STRACHOTÍN

NA OBDOBÍ LET

2024 – 2030



**PROGRAM ROZVOJE OBCE BYL SCHVÁLEN ZASTUPITELSTVEM OBCE
STRACHOTÍN DNE 12.12.2023.**

Úvod

Program rozvoje obce Strachotín představuje základní koncepční a plánovací dokument obce ve smyslu zákona č. 128/2000 Sb., o obcích. Jedná se o klíčový nástroj pro řízení rozvoje obce, který stanovuje hlavní směřování jejího rozvoje a vytváří rámec pro systematické rozhodování v oblasti veřejné správy a samosprávy.

Dokument formuluje představu o budoucím rozvoji obce a zároveň vymezuje způsoby a postupy, jejichž prostřednictvím lze stanovených cílů dosáhnout. Slouží zejména jako podklad pro rozhodování orgánů obce, přípravu a realizaci rozvojových projektů, sestavování obecního rozpočtu a koordinaci dalších rozvojových aktivit ve střednědobém horizontu.

Současně plní také informační funkci vůči obyvatelům obce, podnikatelským subjektům, spolkům i dalším aktérům působícím na jejím území. Významným přínosem programu rozvoje je rovněž posílení připravenosti obce k podávání žádostí o dotační podporu a zvýšení její schopnosti získávat finanční prostředky z externích zdrojů.

Dlouhodobé směřování rozvoje obce je vyjádřeno strategickou vizí s horizontem přibližně 20 let, tedy zhruba do roku 2035, což odpovídá realizaci tří na sebe navazujících programů rozvoje obce.

Program rozvoje obce je členěn na analytickou a návrhovou část. Analytická část obsahuje zejména charakteristiku obce a SWOT analýzu, zatímco návrhová část vymezuje rozvojovou vizi, cíle, opatření, konkrétní aktivity a podmínky realizace programu.

Tento dokument je zpracován v souladu s „Metodikou tvorby programu rozvoje obce“ doporučenou Ministerstvem pro místní rozvoj.

1. Analytická část

Tato kapitola poskytuje ucelenou analýzu výchozí situace obce Strachotín. Vychází z dostupných dat Českého statistického úřadu, z platného Územního plánu Strachotína, z obecních strategických dokumentů a zejména z technických, krajinářských a územních studií zpracovaných v posledním období. Cílem je identifikovat hlavní rozvojové předpoklady, limity a potenciály, které mohou formovat budoucí směřování obce a stát se základem pro efektivní řízení jejího dlouhodobého rozvoje.

1.1 Charakteristika území

1.1.1 Popis území

Obec Strachotín se nachází v okrese Břeclav v Jihomoravském kraji, v atraktivní oblasti jižní Moravy, v bezprostřední blízkosti Novomlýnských nádrží. Svou polohou je obec situována přibližně 15 km od města Mikulov, které představuje významné centrum regionu z hlediska služeb, cestovního ruchu i kulturního života. Poloha obce v krajině s významnými přírodními a vodními prvky ovlivňuje její charakter, využití území i možnosti dalšího rozvoje.

Strachotín má dlouhou a historicky významnou tradici. První písemná zmínka o obci pochází již z roku 1046, což dokládá její starobylý původ a dlouhodobé osídlení tohoto území. Historický význam obce potvrzuje také existence strachotínského hradiště, které se nacházelo na močálovitě rovině nedaleko řeky Dyje. Význam Strachotína v raném historickém období podtrhuje i skutečnost, že v roce 1073 byl uveden na listině mezi krajskými městy. Historický vývoj obce tak představuje důležitou součást její identity a kulturního dědictví.

Z hlediska správního uspořádání spadá obec Strachotín do správního obvodu obce s rozšířenou působností Hustopeče. V rámci svého územního členění má obec pouze jednu místní část a je tvořena jedním katastrálním územím. Tento fakt přispívá k přehlednosti územní správy a usnadňuje plánování i realizaci rozvojových aktivit na úrovni obce. Hranice katastrálního území obce jsou znázorněny na níže uvedeném obrázku červenou linií.

Celková výměra území obce činí 1 413,87 ha. Z hlediska rozlohy se Strachotín řadí mezi středně velké obce. Pro porovnání lze uvést, že průměrná rozloha obce v České republice činí 1 261 ha, zatímco v Jihomoravském kraji dosahuje průměrně 1 070 ha. Rozloha obce tedy převyšuje jak republikový, tak krajský průměr, což může mít významný vliv na charakter správy území, nároky na infrastrukturu i možnosti využití jednotlivých ploch.

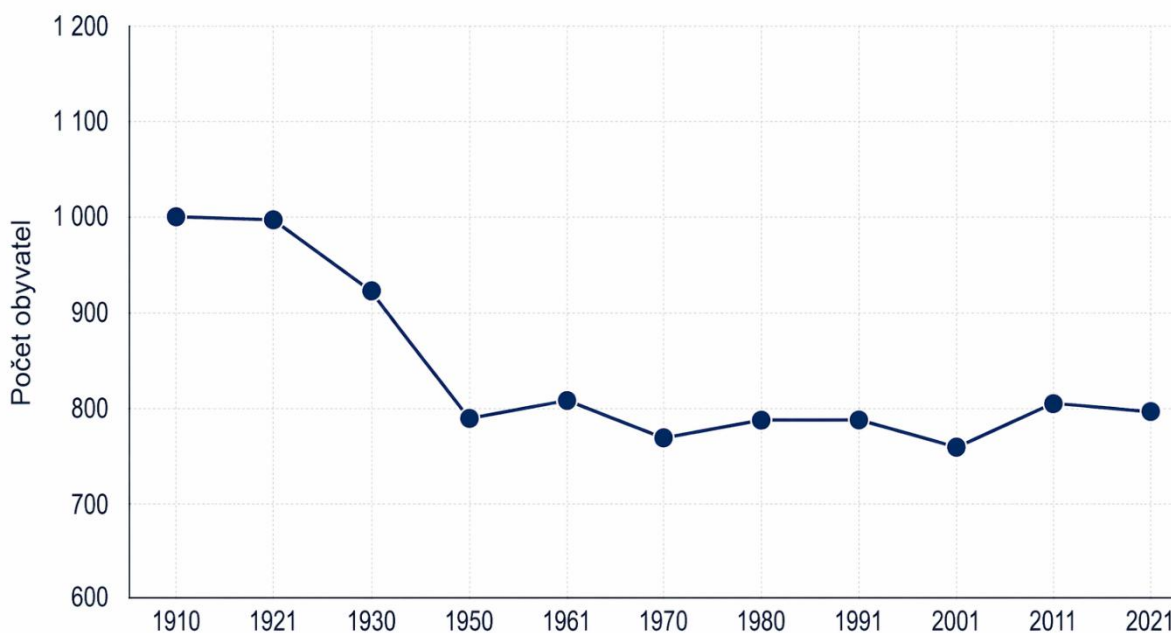
Hustota zalidnění v obci činí 56,3 obyvatel na km². Tento údaj vypovídá o relativně nižší koncentraci obyvatelstva v rámci území obce, což je typické pro venkovská sídla s větším podílem zemědělských, přírodních či vodních ploch. Charakter osídlení a prostorové uspořádání území tak vytvářejí specifické podmínky pro další rozvoj obce, zejména v oblasti bydlení, občanské vybavenosti, dopravy, péče o krajinu a ochrany místních hodnot.

Území obce je proto možné vnímat nejen jako administrativně vymezený prostor, ale také jako významný rozvojový rámec, který formuje každodenní život obyvatel, hospodářské aktivity i budoucí směřování obce. Při plánování dalšího rozvoje je nezbytné vycházet jak z historického a geografického kontextu, tak z aktuálních územních podmínek a rozvojových možností, které obec Strachotín nabízí.

1.1.2 Obyvatelstvo

K 31. 12. 2022 žilo v obci Strachotín 794 obyvatel. Z dlouhodobého pohledu lze vývoj počtu obyvatel hodnotit jako relativně stabilní, přestože v průběhu sledovaného období docházelo k dílčím výkyvům. Z grafu dlouhodobého vývoje počtu obyvatel od roku 1910 je patrné, že obec měla na počátku 20. století více než 1 000 obyvatel. Následně došlo zejména mezi lety 1921 a 1950 k výraznějšímu poklesu počtu obyvatel. Od poloviny 20. století se však populační vývoj stabilizoval a počet obyvatel se dlouhodobě pohybuje přibližně kolem hranice 800 osob.

Dlouhodobý vývoj počtu obyvatel obce Strachotín od roku 1910



Zdroj: ČSÚ

Tento vývoj ukazuje, že Strachotín patří mezi obce s poměrně ustáleným populačním základem, bez výrazných růstových či dlouhodobě úbytkových trendů v posledních desetiletích. Přesto je vhodné sledovat nejen celkový počet obyvatel, ale i jejich věkovou strukturu, která významně ovlivňuje budoucí potřeby obce v oblasti bydlení, školství, sociálních služeb, zdravotní péče i občanské vybavenosti.

Ve věkové struktuře obyvatelstva se Strachotín ve srovnání s vyššími územními celky vyznačuje méně příznivým demografickým profilem. Podíl obyvatel ve věku 0–14 let činí 13,85 %, což je méně než v rámci MAS Hustopečsko, okresu Břeclav, Jihomoravského kraje i celé České republiky. Naopak podíl obyvatel ve věku 65 a více let dosahuje 22,67 %, tedy více než ve všech sledovaných nadřazených územních celcích. Tento stav potvrzuje také index stáří ve výši 163,64, který vyjadřuje počet obyvatel ve věku 65 a více let připadajících na 100 dětí ve věku 0–14 let.

	Počet obyvatel v roce 2022	0-14 let (%)	65 a více let (%)	Index stáří
Strachotín	794,00	13,85%	22,67%	163,64
MAS HUSTOPEČSKO	37 298,00	14,77%	16,65%	120,97
Okres Břeclav	114 801,00	15,58%	20,81%	133,55
Jihomoravský kraj	1 176 898,00	16,37%	20,56%	125,58
ČR	10 515 436,00	16,10%	20,63%	128,10

Zdroj: ČSÚ

Hodnota indexu stáří ukazuje, že ve Strachotíně výrazně převažuje starší složka obyvatelstva nad dětskou populací. Ve srovnání s MAS Hustopečsko (120,97), okresem Břeclav (133,55), Jihomoravským krajem (125,58) i Českou republikou (128,10) je zřejmé, že proces demografického stárnutí je v obci intenzivnější. Za pozitivní skutečnost lze nicméně považovat, že oproti roku 2016 došlo ke snížení indexu stáří z hodnoty 176 na současných 163,64. Přesto zůstává stárnutí obyvatelstva jedním z významných demografických jevů, se kterým je třeba při plánování rozvoje obce počítat.

Pohyb obyvatel v obci Strachotín v roce 2022

	Míra porodnosti	Míra úmrtnosti	Přirozený přírůstek v přepočtu na 1000 obyvatel	Míra imigrace	Míra emigrace	Saldo migrace	Meziroční změna počtu obyvatel
Strachotín	6‰	6‰	-8‰	28‰	18‰	10‰	3‰
MAS HUSTOPEČSKO	11‰	11‰	-1‰	25‰	22‰	3‰	2‰
Okres Břeclav	11‰	11‰	-2‰	26‰	23‰	3‰	1‰
Jihomoravský kraj	11‰	11‰	-2‰	28‰	24‰	5‰	3‰
ČR	11‰	11‰	-3‰	30‰	25‰	5‰	2‰

Zdroj: ČSÚ

Z pohledu přirozené měny obyvatel vykazuje obec nepříznivý vývoj. Podle dostupných údajů je přirozený přírůstek záporný, což znamená, že počet zemřelých dlouhodobě převyšuje počet narozených. Ve Strachotíně tak přirozená obměna obyvatelstva sama o sobě nevede k

populačnímu růstu. Tento trend je v porovnání s vyššími územními celky méně příznivý a potvrzuje pokračující proces stárnutí obyvatelstva.

Na druhé straně je pro obec důležité, že vývoj celkového počtu obyvatel je částečně kompenzován kladným saldem migrace. To znamená, že se do obce přistěhuje více obyvatel, než kolik se z ní odstěhuje. Díky tomu zůstává meziroční změna počtu obyvatel v kladných hodnotách, a obec si tak i přes nepříznivý přirozený vývoj udržuje relativně stabilní populační velikost. Migrační přírůstek tedy představuje významný stabilizační faktor demografického vývoje obce.

Do budoucna bude vhodné věnovat zvýšenou pozornost opatřením, která mohou přispět ke zlepšení věkové struktury obyvatelstva, udržení mladých rodin v obci a zvýšení atraktivity Strachotína pro nové obyvatele. Jednat se může zejména o podporu dostupného bydlení, rozvoj občanské vybavenosti, kvalitního veřejného prostoru, volnočasových aktivit a služeb pro rodiny s dětmi i seniory. Demografický vývoj totiž významně ovlivňuje nejen sociální soudržnost obce, ale také její ekonomickou stabilitu a dlouhodobou udržitelnost.

1.1.3. Hospodářství

Ke konci roku 2022 bylo v obci Strachotín registrováno celkem 106 aktivních ekonomických subjektů. Z hlediska odvětvové struktury připadalo 10,5 % subjektů na primární sektor, 25,2 % na sekundární sektor a 64,3 % na terciární sektor. Tato struktura ukazuje, že hospodářská základna obce je tvořena především subjekty působícími ve službách, obchodu a dalších činnostech typických pro venkovské obce s rozvinutým cestovním ruchem. Současně si však obec zachovává také vazbu na tradiční zemědělství a navazující výrobní činnosti.

Zastoupení primárního sektoru odpovídá venkovskému charakteru obce a jejímu geografickému umístění v zemědělsky využívané krajině jižní Moravy. Významnou roli zde tradičně hraje zemědělská výroba a vinařství, které jsou pro Strachotín charakteristické a současně spoluutvářejí identitu obce. Sekundární sektor je zastoupen zejména menšími podniky zaměřenými na výrobu a technické činnosti. Nejvýznamnější podíl však zaujímá terciární sektor, což souvisí především s rozvojem služeb pro obyvatele i návštěvníky obce.

V obci působí firmy různých velikostí a zaměření. Největším zaměstnavatelem ve Strachotíně je společnost AMAKO s.r.o., která se zabývá výrobou stožárů veřejného osvětlení a dalších ocelových konstrukcí. Mezi další významné podnikatelské subjekty patří DUCOM spol. s r.o., poskytující úklidové služby, ubytování a služby v oblasti autoopravenství, dále Vinařství Strachotín s.r.o. a PPS AGRO a.s., která se věnuje zemědělské výrobě a produkci vína. Tyto subjekty představují důležitou součást místní ekonomiky a vytvářejí pracovní příležitosti nejen pro obyvatele obce, ale i širšího okolí.

Z hlediska základní občanské a komerční vybavenosti je obyvatelům v obci k dispozici obchod se smíšeným zbožím COOP, který zajišťuje každodenní nákupy. Z dalších služeb působí v obci například kadeřnictví. Gastronomické a pohostinské služby jsou zastoupeny několika provozovny, které slouží jak místním obyvatelům, tak turistům a návštěvníkům obce. Patří mezi ně Strachotínská bouda, Restaurace Osvobození 350, Hospůdka na Růžku, U Kači a Barney's pizza. Přestože obec disponuje základní nabídkou služeb, za některými dalšími komerčními či specializovanými službami obyvatelé nadále dojíždějí do okolních obcí a měst.

Významnou složkou ekonomiky obce je cestovní ruch, který je úzce spjat s atraktivní polohou Strachotína u Novomlýnských nádrží. Tato poloha činí obec vyhledávaným místem pro rekreaci, letní turistiku, cykloturistiku, vodní sporty i vinařskou turistiku. Cestovní ruch tak představuje důležitý faktor místního hospodářského rozvoje a současně vytváří poptávku po ubytovacích, stravovacích a doprovodných službách.

V roce 2022 bylo ve Strachotíně evidováno celkem 344 lůžek v hromadných ubytovacích zařízeních. Největší podíl připadal na penzióny, které nabízely 196 lůžek, dále na kempy s kapacitou 84 lůžek a ubytovny se 64 lůžky. Tato struktura potvrzuje, že ubytovací nabídka v obci je poměrně rozvinutá a zaměřená na různé skupiny návštěvníků – od individuálních turistů přes rodiny až po rekreační skupiny a cyklisty.

Mezi subjekty poskytující ubytování v obci patří například ATC Free Star Strachotín, Vinařský dům Pálava Strachotín, Vinařství a penzion Knápek Strachotín, Vinařství Palávius, Ubytování Dobrovolný, Dovolená u Novomlýnských nádrží, Sklep u Křiváků, Restaurace a penzion Rybářská bašta, Ubytování u Malých, Pension Lena u jezera, Ubytování Kamila a Ubytování Pavel Sigmund, případně také další ubytovací kapacity navázané na provoz vinných sklepů. Šíře této nabídky dokládá význam cestovního ruchu pro místní ekonomiku a současně potvrzuje podnikatelský potenciál obce v oblasti pohostinství a rekreace.

Struktura podnikatelských subjektů podle velikosti v obci Strachotín v roce 2022

Počet zaměstnanců	Kategorie	Absolutně
1-9	mikropodniky	61
10-49	malé podniky	2
50-249	střední podniky	0
250 a více	velké podniky	0
nezjištěno	-	19

Zdroj: ČSÚ

Struktura podnikatelských subjektů podle velikosti ukazuje, že v obci výrazně převažují mikropodniky. Podle dostupných údajů spadá do kategorie podniků s 1–9 zaměstnanci celkem 61 subjektů, zatímco v kategorii 10–49 zaměstnanců byly evidovány pouze 2 subjekty. Ve Strachotíně nebyl zaznamenán žádný subjekt v kategorii středních podniků (50–249 zaměstnanců) ani velkých podniků (250 a více zaměstnanců). U části subjektů, konkrétně u 19 případů, nebyla velikost zjištěna. Tato struktura odpovídá charakteru místní ekonomiky, která je založena především na menších podnikatelských aktivitách, často provozovaných fyzickými osobami nebo rodinnými firmami.

Převažující zastoupení mikropodniků svědčí o tom, že podnikatelské prostředí v obci stojí zejména na menších a flexibilních subjektech, které se často orientují na služby, ubytování, gastronomii, vinařství, drobnou výrobu nebo sezónní činnosti související s cestovním ruchem. Tento typ ekonomické struktury je pro menší venkovské obce typický. Na jedné straně přináší vyšší pestrost drobného podnikání a silnější vazbu na místní prostředí, na druhé straně může být citlivější na sezónní výkyvy, změny poptávky nebo nedostatek pracovních sil.

Z hlediska budoucího rozvoje lze ekonomickou situaci obce hodnotit jako relativně stabilní, avšak silně propojenou s oblastí služeb a cestovního ruchu. Pro další rozvoj obce bude důležité podporovat místní podnikatele, posilovat podmínky pro drobné a rodinné podnikání, rozvíjet služby pro obyvatele i návštěvníky a současně vytvářet prostředí, které napomůže udržení pracovních příležitostí přímo v obci. Významnou příležitostí je zejména další rozvoj cestovního ruchu, vinařství a navazujících služeb, a to při zachování kvality života místních obyvatel a respektu k charakteru obce.

Podíl nezaměstnaných osob ve Strachotíně činil podle údajů Ministerstva práce a sociálních věcí v roce 2023 3,7 %. V průběhu roku bylo možné sledovat kolísání nezaměstnanosti, přičemž nejvyšších hodnot, přesahujících hranici 4 %, bylo dosaženo zejména v zimních měsících. Tento vývoj souvisí mimo jiné s charakterem místního hospodářství, v němž je stále významně zastoupen primární sektor. Právě ten je typický svou sezónností, která se promítá do omezení pracovních příležitostí v části roku, zejména v zimním období, kdy dochází ke zvýšení počtu osob bez zaměstnání.

Při porovnání s dlouhodobým vývojem nezaměstnanosti v období let 2014–2022, kdy průměrná roční nezaměstnanost dosahovala hodnoty 6,01 %, lze konstatovat, že současná úroveň nezaměstnanosti je z dlouhodobého hlediska příznivější. Aktuální hodnota tedy naznačuje určité zlepšení situace na místním trhu práce a potvrzuje, že obec se v posledních letech pohybuje pod svým dlouhodobým průměrem.

Přesto však nelze situaci hodnotit jednoznačně pozitivně. I přes relativně nižší celkovou míru nezaměstnanosti se zvyšuje počet osob dlouhodobě nezaměstnaných, tedy těch, které jsou evidovány na úřadu práce déle než 24 měsíců. Tento jev představuje závažný sociální i ekonomický problém, neboť dlouhodobá nezaměstnanost často vede ke ztrátě pracovních návyků, snížení motivace k návratu na trh práce a postupnému zhoršování sociální situace dotčených osob. Zároveň se zvyšuje riziko jejich sociálního vyloučení a závislosti na systému sociální podpory.

Z hlediska širšího územního srovnání vykazuje Strachotín méně příznivou situaci. Ve srovnání s vyššími územními celky, zejména s územím MAS Hustopečsko, Jihomoravským krajem a Českou republikou, dosahuje obec nadprůměrných hodnot nezaměstnanosti. To naznačuje, že místní trh práce je v některých ohledech zranitelnější a citlivější na sezónní výkyvy i omezenou nabídku pracovních příležitostí přímo v obci.

Do budoucna bude vhodné zaměřit pozornost nejen na celkovou úroveň nezaměstnanosti, ale především na strukturu uchazečů o zaměstnání a na podporu skupin, které jsou na trhu práce nejvíce ohrožené. Jedná se zejména o osoby dlouhodobě nezaměstnané, osoby s nižší kvalifikací, starší pracovníky nebo osoby s omezenou mobilitou. Významnou roli může sehrát podpora místních pracovních příležitostí, rozvoj služeb a podnikání v obci, spolupráce s

okolními centry zaměstnanosti a vytváření podmínek pro lepší uplatnění obyvatel na regionálním trhu práce.

1.1.4 Technická infrastruktura

Obec Strachotín disponuje základní technickou infrastrukturou odpovídající potřebám obyvatel i běžnému provozu obce. V oblasti zásobování pitnou vodou je v obci vybudován veřejný vodovod, jehož technický stav je v současnosti hodnocen jako vyhovující. Správu vodovodní sítě zajišťuje společnost VaK Břeclav, a. s. Zajištění kvalitního a spolehlivého zásobování pitnou vodou představuje jednu ze stěžejních podmínek pro stabilní fungování obce a kvalitu života jejích obyvatel.

Stejně tak je v obci zavedena plynovodní síť, jejíž technický stav je rovněž hodnocen jako vyhovující. Existence plynofikace přispívá k energetickému komfortu domácností i dalších objektů a zároveň představuje důležitý předpoklad pro stabilní technické zázemí obce.

V oblasti odvádění srážkových vod je v obci vybudována dešťová kanalizace, její technický stav je však již nevyhovující a do budoucna bude nezbytné přistoupit k její rekonstrukci. Potřeba obnovy této infrastruktury se promítá také do návrhové části programu rozvoje obce mezi plánované investiční aktivity. Kvalitní a funkční systém odvodu dešťových vod je přitom důležitý nejen z hlediska ochrany majetku a veřejných prostranství, ale také z pohledu dlouhodobé odolnosti obce vůči přívalovým srážkám a dalším projevům klimatických změn.

Významnou investicí posledních let bylo dokončení společné kanalizace a čistírny odpadních vod pro obce Popice a Strachotín, a to v srpnu 2015. Tento projekt výrazně přispěl ke zlepšení technické infrastruktury i environmentálních podmínek v území. V současné době však představuje provoz kanalizace a čistírny odpadních vod jednu z nejdůležitějších finančních zátěží obecního rozpočtu. Technologie zařízení postupně zastarává a vyžaduje průběžné investice do údržby, obnovy a modernizace. Do budoucna proto bude důležité hledat možnosti, jak provoz systému ekonomicky stabilizovat a současně zajistit jeho dlouhodobou funkčnost.

V této souvislosti lze jako významný rozvojový potenciál vnímat oblast komunální a komunitní energetiky. Právě využití moderních energetických řešení může představovat vhodný nástroj pro snížení energetické náročnosti provozu čistírny odpadních vod a dalších obecních zařízení. Zavádění úsporných a lokálně využitelných energetických opatření může obci v budoucnu pomoci snížit provozní náklady a efektivněji nakládat s finančními prostředky obecního rozpočtu.

Informovanost obyvatel je v obci zajišťována prostřednictvím bezdrátového obecního rozhlasu, jehož stav je v současnosti bezproblémový. Rozhlas i nadále představuje důležitý komunikační prostředek pro předávání informací o dění v obci, mimořádných událostech i organizaci veřejného života.

V celém zastavěném území obce je vybudováno veřejné osvětlení, které přispívá k bezpečnosti obyvatel i ke kvalitě veřejného prostoru. V případě budoucího rozvoje obce lze uvažovat také o jeho postupné modernizaci, například směrem k energeticky úspornějším technologiím.

Z hlediska základních služeb je v obci obyvatelům k dispozici Zásilkovna Z-BOX, umístěná před obecním úřadem, a dále Pošta Partner, která zajišťuje dostupnost poštovních služeb přímo

v místě. Tyto služby přispívají ke komfortu obyvatel a snižují potřebu dojíždění za základní obsluhností do okolních sídel.

Internetové připojení v obci zajišťuje několik poskytovatelů, například společnost Nej.cz. Pokrytí území i rychlost připojení jsou v současnosti hodnoceny jako dostačující, což je důležité jak pro běžné potřeby obyvatel, tak pro podnikání, vzdělávání, práci na dálku i fungování veřejné správy. Dostupnost kvalitního internetového připojení je dnes již nezbytnou součástí technické infrastruktury a významně ovlivňuje atraktivitu obce pro současné i budoucí obyvatele.

V oblasti odpadového hospodářství je v obci zaveden systém sběru komunálního odpadu prostřednictvím očipovaných popelnic. Tento způsob evidence a svozu umožňuje přehlednější správu odpadového hospodářství a vytváří předpoklady pro jeho efektivnější organizaci. Obyvatelé mají v obci k dispozici kontejnery na tříděný odpad, konkrétně na bioodpad, papír, sklo a plast. Svoz odpadu je pravidelně organizován v předem stanovených termínech, což přispívá k funkčnosti celého systému a k udržování čistoty v obci.

Třídění odpadu v obci zajišťuje společnost STKO spol. s r. o. Mikulov. Tato společnost má zároveň v pronájmu také sběrný dvůr odpadů Strachotín, který se nachází za areálem společnosti PPS AGRO a. s. Strachotín. Existence sběrného dvora představuje důležitou součást systému odpadového hospodářství, neboť umožňuje bezpečné a organizované ukládání vybraných druhů odpadu a zvyšuje komfort obyvatel při nakládání s odpady, které nelze odkládat do běžných nádob na komunální či tříděný odpad.

Celkově lze konstatovat, že obec disponuje základní technickou infrastrukturou na odpovídající úrovni, avšak v některých oblastech, zejména u dešťové kanalizace a provozu čistíreny odpadních vod, bude nezbytné v následujícím období zaměřit pozornost na obnovu, modernizaci a hledání ekonomicky udržitelných řešení. Právě technická infrastruktura představuje jeden z klíčových předpokladů kvalitního života obyvatel, dalšího rozvoje obce i její dlouhodobé stability.

1.1.5 Dopravní infrastruktura

Z hlediska silniční dopravy je pro obec Strachotín klíčová zejména silnice II/420, která vede z Hustopečí směrem na Horní Věstonice a dále se napojuje na významný tah E461 (I/52). Další důležitou komunikací je silnice III/4206, která do obce přichází od Pouzdřan. Tyto komunikace zajišťují základní dopravní napojení obce na okolní sídla i na nadřazenou silniční síť a mají zásadní význam pro každodenní dojíždění obyvatel, obsluhu území i rozvoj cestovního ruchu.

Vývoj intenzity dopravy na silnici II/420 ukazuje na rostoucí dopravní zatížení. Podle údajů ze sčítání dopravy vzrostl průměrný počet vozidel projíždějících touto komunikací z 1 496 vozidel za den v roce 2016 na 2 009 vozidel za den v roce 2020. Během čtyřletého období tak došlo k nárůstu intenzity dopravy přibližně o 25 %. Tento trend potvrzuje zvyšující se význam komunikace pro automobilovou dopravu v území a současně poukazuje na rostoucí dopravní zátěž, která se promítá do každodenního života v obci.

Obdobný vývoj lze sledovat také u cyklistické dopravy. Zatímco v roce 2016 projelo po silnici II/420 průměrně 731 cyklistů denně, v roce 2020 již tato hodnota dosáhla 1 004 cyklistů za den. Jedná se tedy o nárůst přibližně o 27 %. Tento vývoj souvisí nejen s rostoucí oblibou cyklistické

dopravy obecně, ale také s atraktivní polohou obce v turisticky vyhledávané oblasti u Novomlýnských nádrží. Strachotín tak není pouze sídlem s běžnou dopravní obsluhou, ale současně i významným bodem pro rekreační a turistickou dopravu.

Zvyšující se intenzita automobilové i cyklistické dopravy s sebou přináší rostoucí tlak na bezpečnost silničního provozu v obci. Rizikovým faktorem je nejen samotný nárůst počtu vozidel, ale také skutečnost, že se na některých úsecích soustřeďuje automobilový a cyklistický provoz na jedné komunikaci. Tato kombinace může vytvářet konfliktní a potenciálně nebezpečné situace pro všechny účastníky provozu, zejména pro chodce, cyklisty, děti, seniory a další zranitelné skupiny obyvatel.

Z místního šetření vyplynulo, že mezi významné priority obce patří zejména budování nových parkovacích míst a chodníků. Tato potřeba se následně promítá i do návrhové části dokumentu v podobě plánovaných aktivit. Nedostatek parkovacích ploch a nevyhovující stav či absence chodníků nejsou problémem pouze Strachotína, ale jsou typické i pro řadu dalších obcí na Hustopečsku. Při historickém vývoji sídelní struktury obcí se totiž nepředpokládala tak vysoká intenzita dopravy, jaká je běžná dnes, a proto nebyl při zakládání a rozvoji zástavby kladen dostatečný důraz na vymezení ploch pro parkování ani na oddělení pěší dopravy od provozu motorových vozidel. Současná dopravní situace tak vytváří tlak na postupné prostorové a technické přizpůsobení veřejného prostoru novým potřebám.

Veřejná doprava je v obci zajištěna prostřednictvím dvou autobusových zastávek. Jedna se nachází přímo před obecním úřadem ve směru na Mikulov, druhá je situována u obchodu COOP ve směru na Hustopeče. Obě zastávky jsou zastřešené a jejich technický stav je hodnocen jako dobrý. Umístění zastávek odpovídá základním potřebám obslužnosti obce a zajišťuje obyvatelům možnost spojení s významnými centry v okolí.

Železniční doprava není v obci zastoupena přímo, nicméně nejbližší železniční zastávky se nacházejí v relativně dostupné vzdálenosti, a to v Popicích, přibližně 2,5 km od obce, a v Šakvicích, vzdálených zhruba 6 km. Tato dostupnost rozšiřuje možnosti dopravního spojení obyvatel i návštěvníků, zejména při cestách do větších měst a regionálních center.

Důležitým faktorem dopravní dostupnosti obce je rovněž blízkost dálniční sítě. Nejbližší dálniční nájezd na dálnici D2 u Hustopečí je vzdálen přibližně 9 km, což zajišťuje relativně dobré napojení obce na nadregionální dopravní síť a přispívá k její dostupnosti z hlediska individuální automobilové dopravy.

Významné postavení má ve Strachotíně také cyklistická doprava. Vzhledem k poloze obce na břehu nádrže Nové Mlýny, kdy komunikace ze Strachotína představuje jednu ze dvou cest přes nádrž, dochází v území k vějířovitému sbíhání několika cyklotras. Tato skutečnost zvyšuje význam obce jako přirozeného dopravního a turistického uzlu v širším území. Současně však klade vyšší nároky na bezpečné vedení cyklistické dopravy, kvalitní dopravní infrastrukturu a vhodné řešení soužití cyklistů, motoristů i chodců v zastavěném území obce.

V severní části katastru obce se nachází také nouzová zpevněná plocha účelového letiště Strachotín u Mikulova – ULSTCH – Popice. Přestože její význam pro každodenní život obce není zásadní, představuje specifický prvek dopravní infrastruktury v území.

Přes obec dále prochází pěší trasa Jakubská cesta, která zvyšuje význam Strachotína z hlediska pěší turistiky a poutního cestovního ruchu. Tato skutečnost spolu s polohou obce u vodní nádrže

a napojením na cyklotrasy potvrzuje, že dopravní infrastruktura obce nemá význam pouze pro místní obyvatele, ale také pro návštěvníky a rekreační využití území.

Celkově lze konstatovat, že dopravní poloha obce je z hlediska regionálních vazeb příznivá, avšak rostoucí intenzita silniční a cyklistické dopravy současně zvyšuje nároky na bezpečnost provozu, rozvoj pěší infrastruktury, řešení parkování a celkovou organizaci dopravy v obci. Právě tyto oblasti budou do budoucna představovat významné rozvojové priority.

1.1.6. Dopravní obslužnost

Obec Strachotín je součástí zóny 545 Integrovaného dopravního systému Jihomoravského kraje a její dopravní obslužnost je zajišťována zejména autobusovou linkou 540, která propojuje Mikulov, Strachotín a Hustopeče. Významnou výhodou tohoto spojení je návaznost v Šakvicích na vlakové linky S3 a R13 ve směru do Brna, čímž je obyvatelům umožněno napojení na regionální i nadregionální veřejnou dopravu.

Stávající úroveň dopravní obslužnosti lze hodnotit jako dostačující, neboť obec má zajištěno spojení s významnými okolními centry, která jsou důležitá z hlediska zaměstnanosti, školství, služeb i zdravotní péče. Veřejná doprava tak představuje důležitou součást dopravní dostupnosti obce, a to zejména pro obyvatele, kteří nemají k dispozici vlastní automobil, pro seniory, žáky a studenty.

Současně je však patrné, že při každodenní dojížděcí za prací, vzděláním a službami obyvatelé obce ve větší míře využívají osobní automobilovou dopravu. Tento trend odpovídá obecné situaci v menších venkovských obcích, kde individuální automobilová doprava často představuje nejrychlejší a nejflexibilnější způsob přepravy. Vyšší míra využívání osobních automobilů je ovlivněna zejména potřebou časové flexibility, dostupností pracovních příležitostí v širším území a také strukturou osídlení regionu.

Do budoucna bude vhodné sledovat nejen rozsah a kvalitu veřejné dopravy, ale také její návaznost na skutečné potřeby obyvatel obce. Důležitá bude zejména dostupnost spojů v pracovních dnech, návaznost na železniční dopravu a celková atraktivita veřejné dopravy jako alternativy k individuální automobilové dopravě.

1.1.7 Bydlení

Podle údajů ze Sčítání lidu, domů a bytů bylo ve Strachotíně v roce 2021 evidováno celkem 314 domů, v nichž se nacházelo 350 bytových jednotek. Obsazenost bytového fondu činila 84 %, což dokládá relativně vysokou míru využití stávajícího bydlení. Z celkového počtu domů tvořily významnou převahu rodinné domy, kterých bylo evidováno 258. Struktura bytového fondu tak odpovídá venkovskému charakteru obce, kde převažuje individuální bydlení v rodinných domech.

Z hlediska vývoje bytové výstavby lze konstatovat, že ve sledovaném období 2012–2016 bylo v obci dokončeno celkem 10 bytů, přičemž se jednalo převážně o byty v rodinných domech. Tempo nové bytové výstavby bylo tedy spíše pozvolné, což odpovídá velikosti obce i jejímu sídelnímu charakteru. Obec Strachotín má zároveň ve svém vlastnictví 2 bytové jednotky, což

znamená, že obecní bytový fond je velmi omezený a možnosti obce přímo reagovat na specifické potřeby v oblasti bydlení jsou zatím poměrně malé.

Vývoj bytové výstavby v obci Strachotín v období 2013 - 2022

	2013	2014	2015	2016	2017	2018	2019	2020	2021	2022
 Počet dokončených bytů	3	2	1	1	3	1	8	3	6	2
 Počet dokončených bytů v přepočtu na 1000 obyvatel v kraji	3,17	3,01	2,76	2,83	3,24	3,58	3,74	3,96	3,70	4,05
 Počet dokončených bytů v přepočtu na 1000 obyvatel v ČR	2,75	2,40	2,27	2,38	2,58	2,69	3,18	3,40	3,22	3,29

Zdroj: ČSÚ

Technická vybavenost obydlých domů v obci je na dobré úrovni. Z celkového počtu 258 obydlých domů má 79,45 % zaveden plyn do domu. Vodovod je zaveden do 98,83 % domů, tedy do 255 domů, přičemž 89,80 % z nich je připojeno na veřejnou vodovodní síť. Tyto údaje potvrzují, že naprostá většina obytných objektů disponuje základní technickou infrastrukturou, která je nezbytným předpokladem kvalitního bydlení i dalšího rozvoje obce.

Významným znakem bytového fondu ve Strachotíně je rovněž vysoký podíl nemovitostí v soukromém vlastnictví. Celkem 95,34 % obydlých domů je ve vlastnictví fyzických osob. Tato skutečnost potvrzuje stabilní charakter bydlení v obci a silné zastoupení individuálního vlastnictví. Vysoký podíl rodinných domů v osobním vlastnictví může být do budoucna vnímán také jako rozvojová příležitost, a to zejména ve vazbě na postupný rozvoj komunitní energetiky a využívání obnovitelných zdrojů energie.

V následujících letech může právě sektor bydlení sehrát významnou roli v oblasti energetických úspor a lokální výroby energie. Rodinné domy v osobním vlastnictví představují vhodný prostor pro instalaci technologií, jako jsou například fotovoltaické systémy, opatření ke snížení energetické náročnosti budov nebo další formy modernizace energetického hospodářství domácností. V případě zapojení do energetického společenství by domácnosti mohly část své spotřeby pokrývat z vlastní výroby nebo z lokálně sdílené energie, což by mohlo přispět ke snížení jejich nákladů na energie a současně ke zvýšení energetické soběstačnosti obce. Případné přebytky vyrobené energie by navíc mohly představovat další ekonomický přínos pro zapojené domácnosti.

Další příležitost pro zvyšování kvality bydlení a snižování provozních nákladů představují také dotační programy, zejména Nová zelená úsporám, které podporují například zateplování rodinných domů, výměnu technologií nebo další opatření vedoucí ke snížení energetické

náročnosti budov. Právě vysoký podíl rodinných domů v osobním vlastnictví zvyšuje potenciál využití těchto nástrojů na území obce. V případě aktivního zapojení vlastníků nemovitostí může tento trend přispět nejen ke zlepšení ekonomické situace jednotlivých domácností, ale také ke zvýšení celkové kvality a udržitelnosti bydlení ve Strachotíně.

Do budoucna obec zároveň počítá s vytvořením pozemků pro výstavbu rodinných domů, po nichž je v současnosti patrná vysoká poptávka. Tento záměr lze hodnotit jako významný rozvojový krok, který může přispět ke stabilizaci obyvatelstva, podpoře příchodu nových obyvatel, zejména mladých rodin, a k celkovému posílení rezidenční funkce obce. Rozvoj nových ploch pro bydlení však bude nutné koordinovat s kapacitami technické a dopravní infrastruktury i s požadavky na zachování kvality života v obci.

Celkově lze oblast bydlení ve Strachotíně hodnotit jako stabilizovanou, s převahou rodinného bydlení, vysokým podílem soukromého vlastnictví a dobrou úrovní základní technické vybavenosti. Současně se jedná o oblast s dalším rozvojovým potenciálem, a to jak z hlediska nové bytové výstavby, tak z pohledu modernizace stávajícího bytového fondu a podpory energeticky úsporných řešení.

1.1.8 Školství

V obci Strachotín působí Mateřská škola Strachotín, příspěvková organizace, jejímž zřizovatelem je obec. Mateřská škola představuje důležitou součást občanské vybavenosti obce a plní významnou roli nejen v oblasti předškolního vzdělávání, ale také z hlediska podpory rodin s dětmi a celkové stability rezidenční funkce obce.

Vybavenost mateřské školy je v současnosti na dobré úrovni, což vytváří vhodné podmínky pro každodenní provoz i pro kvalitní zajištění předškolního vzdělávání. Přesto se obec již delší dobu potýká s nedostatečnou kapacitou mateřské školy, která neodpovídá plně aktuálním ani očekávaným potřebám. Tento problém je z pohledu budoucího rozvoje obce významný, neboť dostupnost předškolního vzdělávání patří mezi klíčové faktory ovlivňující kvalitu života obyvatel, atraktivitu obce pro mladé rodiny i možnosti sladování rodinného a pracovního života. Potřeba řešení nedostatečné kapacity mateřské školy se proto promítá také do návrhové části dokumentu v podobě konkrétního projektového záměru.

Základní škola se v obci nenachází. Žáci ze Strachotína proto za základním vzděláváním dojíždějí zejména do Dolních Věstonic nebo do Hustopečí. Dojíždějí za vzděláváním je tak běžnou součástí života místních rodin a klade nároky jak na dopravní dostupnost, tak na časovou organizaci každodenního fungování domácností.

Obec se na zajištění základního vzdělávání svých obyvatel podílí tím, že přispívá na fungování příslušných škol podle počtu dojíždějících žáků. Tímto způsobem obec napomáhá zajištění vzdělávacích potřeb svých obyvatel i přesto, že základní školské zařízení přímo na svém území nemá.

Z hlediska budoucího rozvoje bude důležité věnovat pozornost zejména kapacitním potřebám mateřské školy a současně sledovat dostupnost a kvalitu základního vzdělávání v okolních obcích a městech. Oblast školství a vzdělávání má zásadní význam pro dlouhodobou atraktivitu obce, stabilizaci mladých rodin i celkový sociální rozvoj místní komunity.

1.1.9 Zdravotnictví

Základní zdravotní péče je ve Strachotíně zajišťována formou pravidelného dojíždění praktického lékaře, který do obce přijíždí jednou týdně. Tato služba umožňuje obyvatelům využít základní lékařské ošetření přímo v místě bydliště, což je významné zejména pro seniory, osoby se sníženou mobilitou nebo obyvatele, kteří mají omezené možnosti dopravy do okolních měst.

Další zdravotnická zařízení ani specializované ordinace se v obci nenacházejí. Za ostatními zdravotními službami, včetně odborných ambulancí, stomatologické péče, lékáren či dalších specializovaných vyšetření, obyvatelé dojíždějí především do Hustopečí nebo do Mikulova. Tato města tak plní pro obec důležitou roli přirozených center zdravotní obslužnosti.

Stávající zajištění zdravotní péče lze v současné době hodnotit jako vyhovující, zejména s ohledem na velikost obce a její polohu v rámci širšího území. Přesto bude do budoucna vhodné sledovat dostupnost základní zdravotní péče s ohledem na demografický vývoj obce, zejména na vyšší podíl seniorů v populaci, který může zvyšovat nároky na frekvenci i rozsah zdravotních služeb.

Z hlediska kvality života obyvatel zůstává dostupnost zdravotní péče jedním z důležitých faktorů, které ovlivňují atraktivitu obce pro stávající i budoucí obyvatele. Významná proto bude i nadále dobrá dopravní dostupnost okolních center, kde jsou zdravotní služby koncentrovány.

1.1.10 Sociální péče

Obec Strachotín se přímo nepodílí na zajištění sociálních služeb formou vlastního registrovaného poskytovatele. Na území obce se zároveň nenachází žádné pobytové zařízení sociálních služeb, jako je například domov pro seniory, dům s pečovatelskou službou nebo jiné specializované zařízení sociální péče. Sociální podpora obyvatel je tak zajišťována především prostřednictvím rodinné a sousedské pomoci, případně návazných služeb dostupných v širším území.

V obci je dosud patrný tradiční model péče, kdy se o starší občany zpravidla starají jejich rodinní příslušníci, zejména děti. Významnou roli sehrává také neformální pomoc v rámci místní komunity, kdy v případě potřeby vypomáhají sousedé nebo blízké okolí. Pokud situace vyžaduje další podporu, obec se podílí na zajištění potřebné péče v rámci svých možností. Tento model je typický pro menší venkovské obce, kde jsou mezilidské vazby stále relativně silné a sousedská soudržnost zůstává důležitou součástí každodenního života.

V případě potřeby do obce dojíždějí terénní pracovníci sociální péče z Hustopečí, kteří zajišťují podporu obyvatelům přímo v jejich domácím prostředí. Tato forma služby je významná zejména pro seniory, osoby se zdravotním omezením nebo domácnosti, které se ocitnou v nepříznivé sociální situaci. Terénní služby představují důležitý nástroj, jak umožnit potřebným obyvatelům setrvat co nejdéle v domácím prostředí a současně jim zajistit potřebnou pomoc.

V širším regionu působí také další organizace zaměřené na sociální služby a podporu obyvatel. Jedná se například o Girasole, z. s. nebo Diakonii Betlém, které poskytují různé formy sociální pomoci a podpory. Dostupnost těchto služeb v okolním území představuje pro obec důležitou

oporu, zejména v situacích, kdy potřeby obyvatel přesahují možnosti běžné neformální péče nebo místní podpory.

Oblasti sociální péče se věnuje rovněž MAS Hustopečsko, která prostřednictvím projektu financovaného z Operačního programu Zaměstnanost+ realizuje několik aktivit zaměřených na sociální práci a podporu obyvatel v území. Konkrétně se jedná například o podporu neformálních pečujících a podporu duševního zdraví rodin. Tyto aktivity reagují na aktuální potřeby obyvatel regionu a přispívají ke zlepšování dostupnosti podpůrných služeb i k prevenci sociálních problémů.

Za důležitý prvek systému sociální podpory lze považovat také velmi dobrou spolupráci se sociálním odborem Města Hustopeče. Tato spolupráce přispívá k efektivnějšímu řešení konkrétních sociálních situací a umožňuje obci využívat odborné zázemí a zkušenosti většího správního centra.

Vedle institucionální a terénní pomoci má v obci význam také komunitní a spolkový život seniorů. Ve Strachotíně působí klub seniorů, který se schází podle potřeby a vytváří prostor pro společenské setkávání, aktivní trávení volného času i vzájemnou podporu. Senioři se společně věnují například výrobě dekorací a výrobků, zejména v období Vánoc, pořádají společné výlety a rozvíjejí také své dovednosti v oblasti práce s počítačem a internetem. Tyto aktivity přispívají nejen ke zvyšování kvality života starších obyvatel, ale také k posilování sociálních vazeb, prevenci osamělosti a podpoře aktivního stárnutí.

Celkově lze oblast sociální péče ve Strachotíně hodnotit jako založenou především na kombinaci rodinné solidarity, sousedské výpomoci, terénních služeb a spolupráce s institucemi v okolních městech a regionu. Do budoucna bude vhodné věnovat zvýšenou pozornost zejména s ohledem na demografické stárnutí obyvatelstva, které může zvyšovat potřebu sociálních a pečovatelských služeb. Důležitá bude proto jak podpora neformálních pečujících, tak další rozvoj návazné spolupráce s organizacemi a institucemi poskytujícími sociální pomoc.

1.1.11 Život v obci, kultura a sport

Obec Strachotín disponuje řadou kulturních, historických a společenských hodnot, které významně utvářejí její identitu a charakter. Významnou dominantu obce představuje kostel svatého Oldřicha, jehož původ sahá do 13. století a který se řadí k nejstarším gotickým kostelům na Břeclavsku. Současná podoba kostela pochází z roku 1872. Tato sakrální stavba má nejen historickou a architektonickou hodnotu, ale zároveň tvoří důležitý orientační a symbolický bod obce.

Mezi další významné drobné památky patří boží muka stojící před Strachotínem u silnice směrem na Hustopeče. Vedle budovy bývalé školy se nachází socha svatého Floriána z roku 1829, patrona hasičů a ochránce před požáry, která byla pro svůj význam prohlášena za kulturní památku. Nad obcí, u výhledu na Pálavu a při silnici od Pouzdřan, se nachází také pískovcová socha Cyrila a Metoděje, která dotváří kulturně-historický ráz krajiny v okolí obce.

Strachotín je zároveň výrazně spjat s vinařskou tradicí. Obec je známá jako vinařská obec, ve které se nachází téměř 100 vinných sklepů, z nichž přibližně 90 je soustředěno ve Sklepní ulici. Vinné sklepy a vinařství představují významný prvek místní identity, kulturního dědictví i

turistické atraktivitu obce. Vinařská tradice je zde důležitou součástí místního života a zároveň vytváří potenciál pro další rozvoj cestovního ruchu a společenských aktivit.

Na podobu a život obce se v moderní historii výrazně promítly události 2. světové války a poválečný vývoj. Vzhledem k tomu, že obec byla před válkou převážně osídlena německým obyvatelstvem, došlo po jejím skončení k zásadní proměně obyvatelstva. Poválečné dosídlení znamenalo přerušování původní kontinuity místních vazeb a tradic a nové komunitní vztahy se utvářely postupně. Tento historický vývoj je podle místních zkušeností patrný i v současnosti, například v menší intenzitě společenského života a v omezeném počtu tradičních komunitních akcí.

Za nejvýznamnější společenskou událost v obci lze považovat tradiční hody, které představují důležitý prvek místních tradic a společenského setkávání. Kromě nich se v obci během roku konají také plesy a další příležitostné akce. Přestože rozsah společenského života není v porovnání s některými jinými obcemi mimořádně široký, existuje zde zázemí pro jeho další rozvoj.

Obec disponuje vhodnými prostory pro pořádání kulturních a společenských akcí. K dispozici je venkovní prostor se zastřešeným pódiem a tanečním parketem, který umožňuje organizaci akcí v letním období. V případě nepříznivého počasí lze akce přesunout do kulturního sálu v budově obecního úřadu. Tento sál prošel v roce 2014 rekonstrukcí, v jejímž rámci byly obnoveny podlahy, a budova obecního úřadu byla v roce 2015 zateplena. Obec tak má základní zázemí pro podporu společenského a kulturního života.

V oblasti sportovního a volnočasového vyžití obec nedisponuje tělocvičnou, nicméně některé pohybové aktivity, například pilates nebo cvičení s míči, probíhají v sále obecního úřadu. V severní části obce se nachází travnaté fotbalové hřiště, které udržuje TJ Sokol. Pro děti jsou v obci k dispozici dvě dětská hřiště – jedno u fotbalového hřiště a druhé v centru obce u obecního úřadu. Do budoucna se uvažuje také o vybudování dalšího hřiště s prvky pro cvičení typu workout, které by rozšířilo možnosti aktivního trávení volného času zejména pro mládež a dospělé.

Z historického hlediska patřila mezi významná místa obce také Petrova louka, původně areál slovanského opevnění. Toto místo je však dnes zaplaveno třetí nádrží Novomlýnských nádrží. Mezi další významné objekty a památky obce patří již zmíněná socha sv. Floriána, boží muka před Strachotínem, podél nichž byla vysázena Alej života, dále hasičská zbrojnice z roku 1928 a budova obecního úřadu z roku 1927. Tyto prvky představují důležitou součást historického a kulturního obrazu obce.

Obyvatelé Strachotína mají možnost zapojit se do různých forem zájmové, spolkové a komunitní činnosti, i když zájem o aktivní členství není podle místních zkušeností příliš vysoký. V obci působí Myslivecký spolek Strachotín, rybáři působící pod organizací v Hustopečích, SHD Strachotín, TJ Sokol, Vinařský spolek, Habánek a Babinec. Existence těchto spolků představuje důležitý předpoklad pro rozvoj komunitního života, uchování tradic a organizaci společenských aktivit. Význam práce s mladou generací dokládá také skutečnost, že obec získala v roce 2011 v soutěži Vesnice roku Bílou stuhu za činnost mládeže.

Obec zároveň projevuje zájem o podporu obyvatel i prostřednictvím drobných symbolických forem ocenění a pozornosti. Při narození dítěte a při významných životních jubileích poskytuje

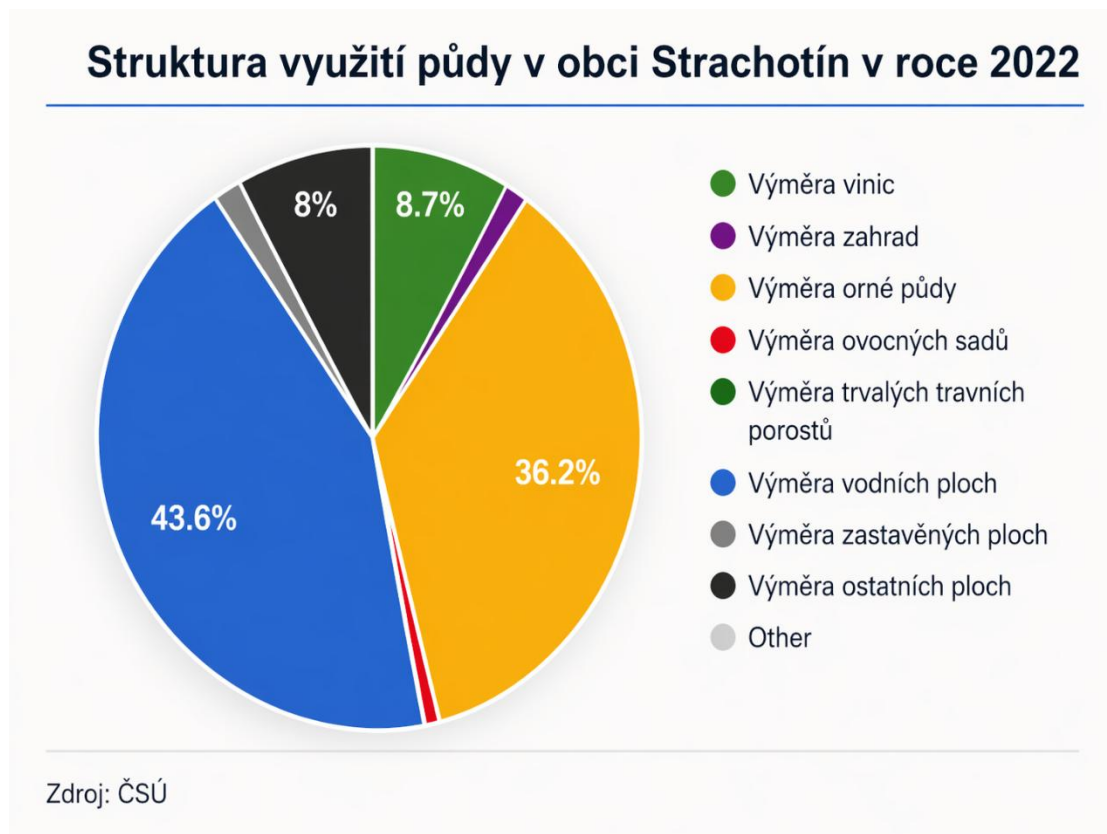
obyvatelům drobné dárky, čímž podporuje pozitivní vztah mezi samosprávou a místní komunitou.

Důležitou roli v životě obce hraje také informovanost obyvatel. Obec vydává obecní zpravodaj, prostřednictvím kterého informuje o činnosti zastupitelstva, dění v obci i o uskutečněných a plánovaných akcích. Významným zdrojem informací jsou rovněž webové stránky obce a její facebookový profil, které umožňují rychlé a dostupné předávání aktuálních informací občanům i návštěvníkům.

Celkově lze konstatovat, že Strachotín disponuje hodnotným kulturním a historickým zázemím, vinařskou tradicí a základními podmínkami pro rozvoj společenského, spolkového a volnočasového života. Do budoucna bude vhodné podporovat zejména aktivity, které povedou k posilování komunitních vazeb, rozvoji místních tradic, většímu zapojení obyvatel do spolkové činnosti a k dalšímu využití kulturního a vinařského potenciálu obce.

1.1.12 Životní prostředí

Rozloha katastrálního území obce Strachotín činí 1 413,86 ha. Struktura využití území odráží polohu obce v zemědělsky intenzivně využívané krajině i její vazbu na vodní plochy Novomlýnských nádrží. 46,5 % celkové výměry území tvoří zemědělská půda, přičemž největší podíl zaujímá orná půda. Významné zastoupení mají rovněž vinice, které jsou charakteristickým krajinným i hospodářským prvkem obce a celého širšího území. Zemědělskou půdu v obci obhospodařují zejména místní vinaři a zemědělské subjekty, například PPS Agro, ale také menší soukromí vinaři.



Významnou část území obce, konkrétně 44 % z celkové výměry, představují vodní plochy, zejména část Novomlýnské nádrže. Tato skutečnost zásadním způsobem ovlivňuje charakter krajiny, rekreační potenciál území i celkové vnímání obce v širším regionu. Současně však přítomnost rozsáhlých vodních ploch klade zvýšené nároky na hospodaření v krajině, ochranu přírodních hodnot a řešení některých environmentálních rizik.

Kvalitu krajinného prostředí lze do určité míry vyjádřit prostřednictvím koeficientu ekologické stability, který porovnává zastoupení přírodně stabilních ploch, jako jsou lesy, zahrady, louky nebo vodní plochy, s plochami ekologicky méně stabilními, tedy zejména se zastavěnými územími a intenzivně zemědělsky využívanou půdou. V případě Strachotína dosahuje tento ukazatel hodnoty 1,18, což znamená, že krajina na území obce je z hlediska ekologické stability relativně vyvážená. Hodnota vyšší než 1 obecně naznačuje příznivější stav krajiny a lepší předpoklady pro její ekologickou stabilitu.

Z hlediska environmentálních rizik je obec ohrožena především povodněmi z přívalových dešťů. Poslední výraznější problémy tohoto typu byly zaznamenány v roce 2014. Obec proto pravidelně realizuje opatření směřující ke zmírnění dopadů přívalových srážek a ke zlepšení odtokových poměrů v území. Jedná se například o pročištění kanálů na ulici Příční, vybudování svodů do rybníka a opravy příkopů. Tato opatření přispívají k ochraně zastavěného území, majetku obyvatel i veřejné infrastruktury. S ohledem na projevy klimatických změn bude důležité se této problematice věnovat i nadále.

V současné době se na území obce nenacházejí významné ekologické zátěže, což lze hodnotit pozitivně. Přesto je třeba průběžně věnovat pozornost kvalitě životního prostředí, zejména péči o krajinu, veřejnou zeleň a zachování přírodních hodnot v území.

Zeleň v obci a jejím okolí vyžaduje zvýšenou péči, a to jak z hlediska údržby stávajících porostů, tak z pohledu nové výsadby. Potřeba výsadby nových stromů a alejí patří mezi priority obce a promítá se také do plánovaných aktivit v návrhové části dokumentu. Systematická péče o zeleň má význam nejen z estetického hlediska, ale také pro zlepšení mikroklimatu v obci, zadržování vody v krajině, posilování ekologické stability a zvyšování kvality veřejného prostoru.

Na území obce se nacházejí také dva památné stromy, a to Farní tamaryšek a Strachotínský dub, který byl oceněn titulem Strom hrdina. Tyto stromy představují cenné přírodní prvky a současně významnou součást místní identity a přírodního dědictví obce.

Z hlediska ochrany přírody zasahují do území obce významná chráněná území. Jedná se o ptačí oblast Střední nádrž vodního díla Nové Mlýny a přírodní rezervaci Věstonická nádrž. Přítomnost těchto chráněných území potvrzuje vysokou přírodní hodnotu krajiny v okolí Strachotína a současně vytváří předpoklady pro šetrné formy rekreace, environmentální osvětu i rozvoj cestovního ruchu založeného na respektu k přírodním hodnotám území.

Celkově lze konstatovat, že obec Strachotín se nachází v krajině s výrazným podílem zemědělských a vodních ploch, s hodnotným přírodním zázemím a relativně příznivou ekologickou stabilitou. Do budoucna bude důležité věnovat pozornost zejména péči o veřejnou a krajinnou zeleň, adaptačním opatřením proti dopadům přívalových srážek a ochraně přírodních hodnot, které představují významný rozvojový i identitotvorný prvek obce.

1.1.13 Správa obce

Obecní úřad Strachotín je obecním úřadem se základní působností a zajišťuje výkon samosprávných i přenesených agend v rozsahu odpovídajícím velikosti a postavení obce. Pro obyvatele je na obecním úřadě k dispozici služba Czech POINT, která usnadňuje vyřizování vybraných úředních úkonů přímo v místě bydliště a přispívá ke zvýšení dostupnosti veřejné správy.

Další správní a specializované agendy jsou pro obec zajišťovány v okolních sídlech. Matrika je obyvatelům dostupná na obecním úřadě v Popicích, zatímco stavební úřad a další související agendy se nacházejí v Hustopečích. Obyvatelé tak za částí administrativních úkonů musí dojíždět mimo obec, což odpovídá běžnému uspořádání veřejné správy u menších obcí.

Z hlediska personálního zajištění je z členů zastupitelstva uvolněným zastupitelem pouze starosta. Obec dále zaměstnává účetní na plný úvazek a technické pracovníky v rozsahu 1,5 úvazku. Personální zajištění obecního úřadu tak odpovídá rozsahu činností a potřebám obce. Pro zajištění kvalitního fungování samosprávy je důležitá stabilita personálního obsazení i schopnost pružně reagovat na měnící se administrativní a provozní nároky.

Jedinou příspěvkovou organizací, kterou obec zřizuje, je Mateřská škola Strachotín. Tato organizace zajišťuje oblast předškolního vzdělávání a představuje významnou součást občanské vybavenosti obce.

Obecní úřad sídlí ve dvoupodlažní budově, ve které se nacházejí kanceláře obecního úřadu, zasedací místnost, kulturní sál, obřadní místnost a rovněž zázemí související s provozem ČOV Strachotín–Popice. Stav budovy je hodnocen jako dobrý, což vytváří odpovídající podmínky pro výkon veřejné správy i pořádání společenských a komunitních aktivit.

Určitým omezením budovy je skutečnost, že horní patro není bezbariérově přístupné. Tato skutečnost může do budoucna představovat bariéru zejména pro osoby se sníženou pohyblivostí, seniory nebo rodiče s malými dětmi. Z hlediska dalšího rozvoje veřejné infrastruktury obce je proto vhodné vnímat bezbariérovost obecní budovy jako téma, kterému by bylo možné věnovat pozornost v budoucím období.

Celkově lze fungování obecního úřadu hodnotit jako stabilní a odpovídající velikosti obce. Pro další rozvoj bude důležité udržet kvalitní zázemí pro výkon veřejné správy, zajistit dostupnost služeb pro obyvatele a postupně reagovat na nové požadavky související s komfortem, přístupností a efektivitou veřejné správy.

1.1.14 Hospodaření a majetek obce

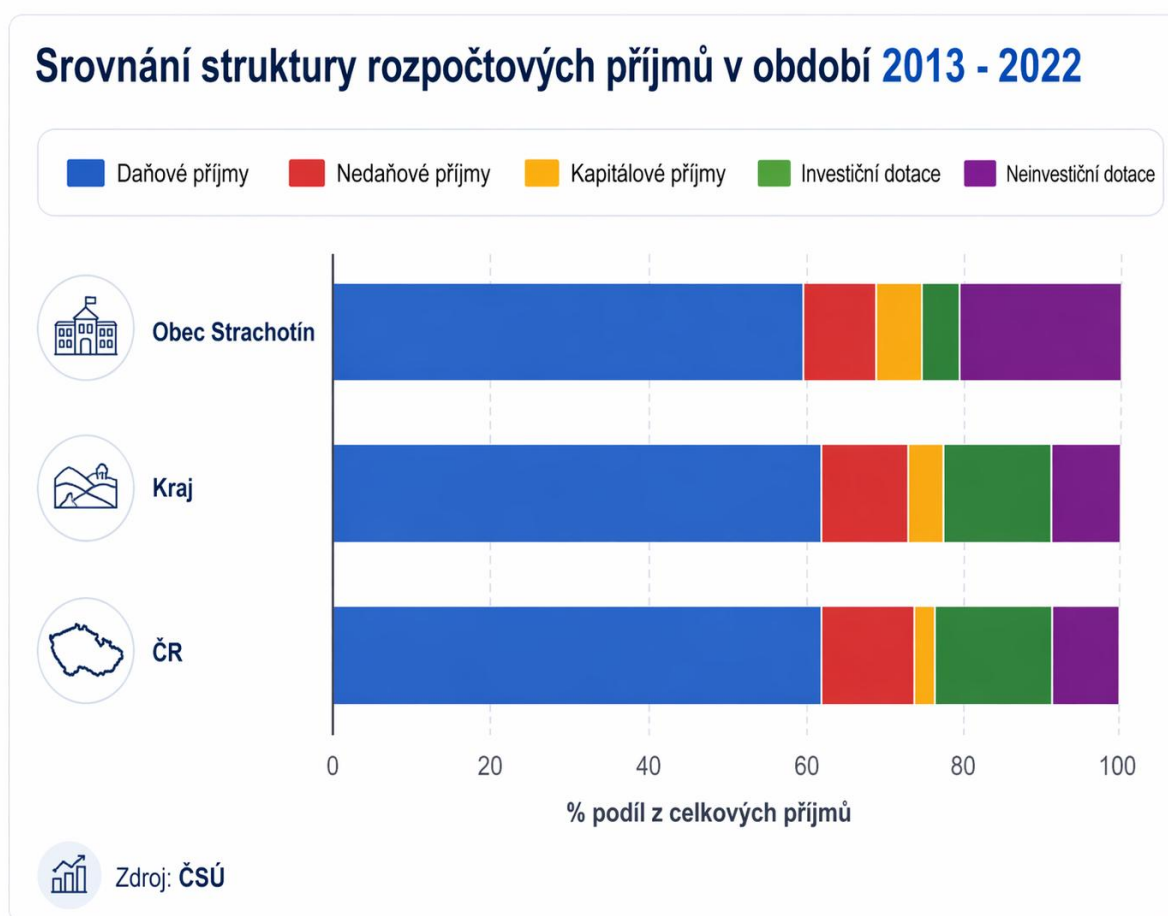
Obec Strachotín disponuje majetkem, který slouží k zajištění výkonu veřejné správy, občanské vybavenosti i dalších služeb pro obyvatele. Do majetku obce patří zejména budova obecního úřadu, která představuje administrativní a společenské centrum obce. Dále obec vlastní dům služeb, ve kterém sídlí Česká pošta Partner, kadeřnictví a knihovna; součástí této budovy jsou také dva obecní byty. Ve vlastnictví obce je rovněž budova mateřské školy a hasičská zbrojnice. Tento nemovitý majetek tvoří důležité zázemí pro fungování obce a zajištění základních veřejných a komunitních služeb.

Z hlediska hospodaření obce ukazuje srovnání struktury rozpočtových příjmů za období 2013–2022 s porovnávanými subjekty, že obec Strachotín vykazuje poměrně nižší daňové příjmy i nižší nedaňové příjmy. Naopak kapitálové příjmy dosahují mírně nadprůměrných hodnot. Výrazněji se v rozpočtové struktuře projevuje nižší podíl investičních dotací a současně vyšší podíl neinvestičních dotací.

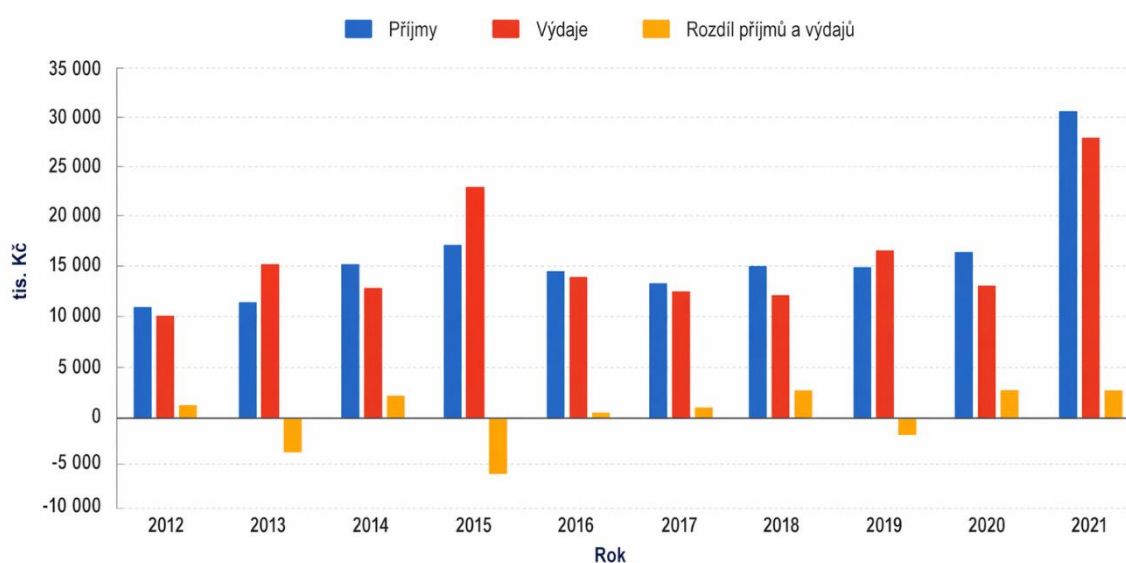
Nižší zastoupení investičních dotací lze vysvětlit především omezenými finančními možnostmi obce. Menší rozpočet představuje významný limit při přípravě a realizaci rozsáhlejších investičních akcí. I v případě získání dotační podpory je totiž zpravidla nutné zajistit vlastní finanční spoluúcast, která může být pro obec značně zatěžující. Tato skutečnost omezuje schopnost obce realizovat větší investiční záměry v krátkém časovém horizontu a zvyšuje nároky na pečlivé plánování rozvojových projektů i na hledání vhodných finančních zdrojů.

Z rozpočtového hlediska je proto pro obec důležité postupovat při plánování investic obezřetně, s důrazem na jejich ekonomickou udržitelnost a návaznost na reálné finanční možnosti obce. Současně je vhodné průběžně vyhledávat dotační příležitosti, které budou odpovídat velikosti obce a její schopnosti zajistit spolufinancování.

Celkově lze konstatovat, že majetkové zázemí obce vytváří dobré předpoklady pro zajištění základních veřejných služeb, zatímco rozpočtová situace obce vyžaduje při plánování investic uvážlivý přístup a důsledné posuzování finanční náročnosti jednotlivých záměrů.



Vývoj rozpočtového hospodaření v obci Strachotín v letech 2012 - 2021 (v tis. Kč)



Zdroj: ČSÚ

1.1.15 Vnější vztahy a vazby obce

Obec Strachotín je členem Mikroregionu Hustopečsko, který byl založen za účelem vzájemné spolupráce členských obcí při prosazování společných zájmů, řešení témat přesahujících svým významem a rozsahem území jednotlivých obcí a při koordinaci postupů v oblasti místní samosprávy. Členství v mikroregionu umožňuje obci aktivně se zapojovat do společných rozvojových aktivit, sdílet zkušenosti s ostatními obcemi a účinněji prosazovat záměry, které by samostatně byly obtížně realizovatelné.

Spolupráce v rámci mikroregionu má význam zejména v oblastech, kde je potřebný společný postup více obcí, ať už jde o rozvoj infrastruktury, koordinaci služeb, podporu cestovního ruchu, ochranu životního prostředí nebo řešení dalších témat souvisejících s rozvojem území. Mikroregion tak představuje důležitou platformu pro posilování meziobecní spolupráce a efektivnější využívání dostupných kapacit a prostředků.

Území obce Strachotín zároveň spadá do působnosti MAS Hustopečsko, jejíž územní vymezení je shodné s územní působností Mikroregionu Hustopečsko. Místní akční skupina představuje významného partnera obce v oblasti regionálního rozvoje, zejména prostřednictvím podpory projektů financovaných z evropských a národních dotačních programů. MAS Hustopečsko vypisuje dotační výzvy pro členské obce i další oprávněné žadatele v rámci programů, jako jsou Společná zemědělská politika, Integrovaný regionální operační program, Operační program Zaměstnanost+, Operační program Životní prostředí a Operační program Technologie a aplikace pro konkurenceschopnost.

Prostřednictvím těchto programů jsou v území podporovány projekty v celé řadě oblastí. Jedná se zejména o vzdělávání, sociální péči a sociální práci, dopravní infrastrukturu, ale také o podporu spolkového a komunitního života v obcích. Význam MAS Hustopečsko tak nespočívá

pouze v administraci dotačních výzev, ale také v celkovém rozvojovém působení v území a ve schopnosti reagovat na aktuální potřeby obcí a dalších místních aktérů.

V posledních letech se do popředí činnosti MAS Hustopečsko dostává také téma energetiky, které nabývá na významu v souvislosti s rostoucími cenami energií, potřebou energetických úspor a rozvojem komunální a komunitní energetiky. MAS v tomto směru poskytuje obcím odborné poradenství, například při zpracování studií proveditelnosti pro komunální energetiku, při přípravě místních energetických koncepcí nebo formou metodického vedení při jejich zpracování. Vedle toho pracovníci MAS v území administrují také žádosti v programu Nová zelená úsporám Light, který je zaměřen na podporu energeticky úsporných opatření.

Význam MAS Hustopečsko spočívá rovněž v jejím propojujícím a koordinačním působení. Cílem organizace je reagovat na aktuální témata rozvoje obcí, podporovat spolupráci mezi jednotlivými aktéry v regionu a vytvářet prostor pro sdílení zkušeností, informací a příkladů dobré praxe. Pro obec Strachotín tak členství v těchto strukturách představuje důležitou příležitost, jak posilovat své rozvojové možnosti, zvyšovat šance na získání externích finančních prostředků a účinněji řešit témata, která přesahují hranice samotné obce.

Celkově lze členství v Mikroregionu Hustopečsko a zapojení do činnosti MAS Hustopečsko hodnotit jako významný prvek vnějších vztahů obce, který přispívá k jejímu rozvoji, k lepší koordinaci rozvojových aktivit a k posilování spolupráce v širším území.

1.2 Východiska pro návrhovou část

1.2.1 SWOT Analýza

Silné stránky

- atraktivní poloha obce v blízkosti Novomlýnských nádrží a v dosahu Mikulova, Hustopečí a hlavních dopravních tahů,
- relativně stabilní počet obyvatel a kladné saldo migrace,
- silná vinařská tradice a vysoký počet vinných sklepů,
- rozvinutý cestovní ruch a dostatečná ubytovací kapacita,
- přítomnost významných kulturních a historických památek,
- hodnotné přírodní prostředí, chráněná území a relativně příznivý koeficient ekologické stability,
- vybudovaná základní technická infrastruktura – vodovod, plynovod, veřejné osvětlení, internetové připojení, obecní rozhlas,
- fungující systém odpadového hospodářství včetně sběrného dvora,
- existence mateřské školy a základní občanské vybavenosti,
- dobrý technický stav většiny obecních budov a zázemí pro kulturní akce,
- aktivní působení některých spolků a existence klubu seniorů,
- členství obce v Mikroregionu Hustopečsko a MAS Hustopečsko,
- dostupnost základní veřejné dopravy v rámci IDS JMK,
- vysoký podíl rodinných domů v osobním vlastnictví,
- potenciál pro rozvoj komunitní energetiky a energetických úspor.

Slabé stránky

- nepříznivá věková struktura obyvatelstva, vysoký podíl seniorů a vysoký index stáří,
- záporný přirozený přírůstek obyvatel,
- nízký podíl dětí a mladých rodin v populaci,
- nedostatečná kapacita mateřské školy,
- absence základní školy přímo v obci,
- omezená dostupnost zdravotních služeb přímo v obci,
- absence pobytových sociálních služeb a závislost na službách v okolních městech,
- nevyhovující technický stav dešťové kanalizace,
- vysoká finanční náročnost provozu kanalizace a čistírny odpadních vod,
- rostoucí intenzita dopravy a s tím související bezpečnostní rizika,
- nedostatek parkovacích míst a chodníků,
- omezené možnosti sportovního vyžití, chybějící tělocvična,
- nízký zájem obyvatel o spolkovou a komunitní činnost,
- omezený obecní bytový fond,
- nízká investiční kapacita obce a obtížné zajištění spolufinancování projektů,
- bezbariérová nedostupnost horního patra budovy obecního úřadu,
- vyšší nezaměstnanost ve srovnání s vyššími územními celky a růst dlouhodobé nezaměstnanosti.

Příležitosti

- vytvoření nových pozemků pro výstavbu rodinných domů a přilákání mladých rodin,
- rozšíření kapacity mateřské školy,
- rozvoj komunální a komunitní energetiky včetně využití obnovitelných zdrojů,
- snižování energetické náročnosti obecních budov i domácností,
- využití dotačních programů, zejména prostřednictvím MAS Hustopečsko a dalších národních či evropských zdrojů,
- modernizace dešťové kanalizace a technické infrastruktury,
- rozvoj bezpečnostních opatření v dopravě, budování chodníků a parkovacích ploch,
- další rozvoj cestovního ruchu, vinařství, cykloturistiky a pěší turistiky,
- větší využití kulturního a historického dědictví pro propagaci obce,
- podpora místních podnikatelů a drobného podnikání,
- rozvoj veřejných prostranství, zeleně a adaptačních opatření na změnu klimatu,
- výsadba stromů, alejí a posilování ekologické stability krajiny,
- rozšíření sportovní a volnočasové infrastruktury, například formou workoutového hřiště,
- posilování komunitního života a zapojení obyvatel do spolkové činnosti,
- rozvoj spolupráce s okolními obcemi a institucemi v území.

Hrozby

- pokračující stárnutí obyvatelstva a prohlubování demografické nerovnováhy,
- odchod mladých lidí a rodin do větších sídel,
- další růst nákladů na provoz ČOV a obecní infrastruktury,
- omezené finanční možnosti obce při realizaci větších investic,
- riziko nezískání dotací nebo nemožnosti zajistit vlastní spoluúčast,
- zvyšující se dopravní zatížení a vyšší riziko dopravních nehod,
- negativní dopady přivalových dešťů a dalších projevů klimatické změny,
- sezónnost pracovních příležitostí a závislost části ekonomiky na cestovním ruchu a primárním sektoru,
- růst dlouhodobé nezaměstnanosti a riziko sociálního vyloučení některých obyvatel,
- tlak na životní prostředí v důsledku turistického ruchu a dopravní zátěže,
- zhoršení dostupnosti zdravotních, sociálních a školských služeb v okolních centrech,
- další oslabování komunitního života a nízká participace obyvatel na veřejném dění.

2. Návrhová část

2.1 Strategická vize

Vize obce Strachotín pro rok 2035

Strachotín je krásnou, živou a atraktivní obcí s kvalitním zázemím pro život obyvatel, rostoucím počtem obyvatel, dobrými mezilidskými vztahy a pružně fungující samosprávou, která odpovědně a koncepčně řídí další rozvoj obce.

Vize vyjadřuje žádoucí budoucí směřování obce a zdůrazňuje snahu o harmonický rozvoj Strachotína jako místa pro kvalitní bydlení, aktivní komunitní život, udržitelné hospodaření s územím a moderní správu obce. Současně reflektuje potřebu posilovat atraktivitu obce pro stávající i nové obyvatele, podporovat soudržnost místní komunity a vytvářet podmínky pro dlouhodobě udržitelný rozvoj.

Tato vize je dále rozpracována do následujících strategických cílů:

1. Efektivní vládnutí a plánování rozvoje území

Cílem je zajistit kvalitní, odpovědný a flexibilní výkon místní samosprávy, který bude vycházet z dlouhodobého plánování, reálných potřeb obce a aktivní komunikace s obyvateli. Důraz bude kladen na systematickou přípravu rozvojových projektů, efektivní správu obecního majetku, využívání dotačních příležitostí a zajištění kvalitního zázemí pro fungování obecního úřadu.

2. Vzdělávání

Cílem je vytvářet odpovídající podmínky pro předškolní vzdělávání a podporovat dostupnost kvalitního vzdělávání pro děti a mladé obyvatele obce. Pozornost bude věnována zejména rozvoji mateřské školy, jejím kapacitám a celkovému zázemí pro rodiny s dětmi.

3. Komunitní infrastruktura a život

Cílem je posilovat kvalitu života obyvatel prostřednictvím rozvoje občanské vybavenosti, komunitního zázemí, spolkového života, kulturních a volnočasových aktivit. Součástí tohoto cíle je také podpora mezigeneračních vztahů, aktivního života seniorů, rozvoj veřejných prostor a vytváření podmínek pro větší zapojení obyvatel do života obce.

4. Životní prostředí a krajina

Cílem je chránit a rozvíjet přírodní a krajinné hodnoty území, pečovat o veřejnou zeleň, podporovat ekologickou stabilitu krajiny a realizovat opatření přispívající k adaptaci na změnu klimatu. Důraz bude kladen také na odpovědné hospodaření s vodou, péči o zeleň a ochranu životního prostředí jako významné složky kvality života v obci.

5. Dopravní mobilita




Cílem je zvyšovat bezpečnost a kvalitu dopravy v obci, zlepšovat podmínky pro pěší, cyklistickou i automobilovou dopravu a rozvíjet dopravní infrastrukturu v návaznosti na potřeby obyvatel i návštěvníků. Pozornost bude věnována zejména budování chodníků, parkovacích míst, bezpečnostním opatřením a celkové organizaci dopravy v obci.

6. Inteligentní a inovativní energetika a ICT

Cílem je podporovat moderní a úsporná řešení v oblasti energetiky a informačních technologií. Důraz bude kladen na rozvoj komunální a komunitní energetiky, snižování energetické náročnosti obecních objektů, využívání obnovitelných zdrojů energie a posilování digitální infrastruktury a dostupnosti moderních technologií pro obyvatele i správu obce.

2.2 Cíle opatření a aktivity

Cíl: „Efektivní vládnutí a plánování rozvoje území”

	Od - do	Odpovědnost	Náklady (tis. Kč)	Zdroj financování
 Opatření: „Služby pro občany”				
 Opatření: „Strategické dokumenty”				
 Opatření: „Projekty spolupráce”				

Cíl: „Vzdělávání”

Opatření	Od - do	Odpovědnost	Náklady (tis. Kč)	Zdroj financování
Opatření: „Mateřská škola”				
Opatření: „Neformální vzdělávání”				
„Založení dětské skupiny” 2 varianty: buď sami nebo ve spolupráci Dolní Věstonice. Kapacita 12 dětí.	2024 - 2026			

Cíl: „Komunitní život a komunitní infrastruktura”

Opatření	Od - do	Odpovědnost	Náklady (tis. Kč)	Zdroj financování
Opatření: „Komunitní život”				
Opatření: „Komunitní infrastruktura”				
„Příprava a vybudování pumtrackové dráhy”	2024 - 2025		3	
„Nové herní prvky na dětská hřiště v obci” Ve Strachotíně se nachází 2 dětská hřiště, která budou vybavena novými herními prvky. Celkové náklady ve výši 500 tis. Kč na jedno hřiště.	2024 - 2025		1	
„Vybudování multifunkčního sportoviště” Tenisový kurt + míčové hry. Nafukovací hala.	2026 - 2030			
„Rekonstrukce domu služeb”	2028 - 2030		10	
„Oprava márnice”	2024 - 2026		1	
„Vybudování domu pro seniory” Možnost spolupráce s developerem.	2024 - 2030			

Cíl: „Životní prostředí a krajina”

Opatření	Od - do	Odpovědnost	Náklady (tis. Kč)	Zdroj financování
Opatření: „Životní prostředí”	Od - do	Odpovědnost	Náklady (tis. Kč)	Zdroj financování
Opatření: „Krajina”	Od - do	Odpovědnost	Náklady (tis. Kč)	Zdroj financování
„Výsadba stromů v intravilánu obce a rozvoj zelených ploch v obci”	2024 - 2030		100	
„Získání pozemků důležitých pro budoucí rozvoj obce”	2024 - 2030		∟	
Výkup pozemků na pumptrack, kde mezi obecními pozemky, je jeden soukromý majitel.				
Opatření: „Památky”	Od - do	Odpovědnost	Náklady (tis. Kč)	Zdroj financování
Opatření: „Technická infrastruktura”	Od - do	Odpovědnost	Náklady (tis. Kč)	Zdroj financování
„Vybudování stavebních míst+jejich zasíťování”	2028 - 2030		10	
cca 5 stavebních pozemků na pozemcích v majetku obce				
„Údržba odvodňovacích kanálů a příkopů”	2024 - 2030		80	

Cíl: „Dopravní mobilita”

Opatření	Od - do	Odpovědnost	Náklady (tis. Kč)	Zdroj financování
Opatření: „Obecní komunikace”				
„Rekonstrukce komunikace s vybudováním parkovacích zálivů na ulici Zahradní”	2024 - 2025		7	
„Vybudování chodníku na ulici Pouzdřanská”	2025 - 2026		3	
„Vybudování chodníku na ulici Sokolská” • Vybudování chodníku+odvodnění	2025 - 2026		2	
„Vybudování zpomalovacích ostrůvků na okrajích obce” • 2 místa	2026 - 2028		600	
„Oprava povrchu vozovky na ulici Příční + rekonstrukce chodníků”	2028 - 2030		10	
Opatření: „Veřejná doprava”				
Opatření: „Infrastruktura pro cestovní ruch”				

2.3 Podpora realizace programu

Za koordinaci činností souvisejících s realizací Programu rozvoje obce odpovídá starosta obce. Zajišťuje především organizační a koordinační stránku naplňování programu a průběžně sleduje postup realizace jednotlivých opatření a aktivit.

Sledování a vyhodnocování plnění Programu rozvoje obce provádí Finanční výbor ve spolupráci se starostou obce. Hodnocení je zaměřeno zejména na stav realizace jednotlivých aktivit, jejich časový harmonogram, finanční náročnost a soulad se stanovenými prioritami obce.

Návrhy aktualizací Programu rozvoje obce, zejména v oblasti termínů realizace, předpokládaných nákladů a finančního plánu, připravuje Finanční výbor v úzké součinnosti se starostou obce. Tyto návrhy vycházejí z vyhodnocení plnění programu za předchozí období a současně zohledňují aktuální potřeby obce i její finanční možnosti při sestavování rozpočtu na následující rok.

Program rozvoje obce představuje závazný podklad pro rozhodování zastupitelstva obce i pro činnost jednotlivých orgánů obce. Subjekty uvedené u jednotlivých aktivit ve sloupci odpovědnost nesou odpovědnost za zajištění jejich realizace. Nemusí být vždy přímými realizátory dané aktivity, mohou však zabezpečovat její iniciaci, koordinaci, kontrolu nebo dohled nad jejím průběhem.

Program rozvoje obce je zároveň závazným podkladem pro přípravu rozpočtu obce, neboť vymezuje hlavní rozvojové priority, které je nezbytné promítat do finančního plánování a hospodaření obce v jednotlivých letech.